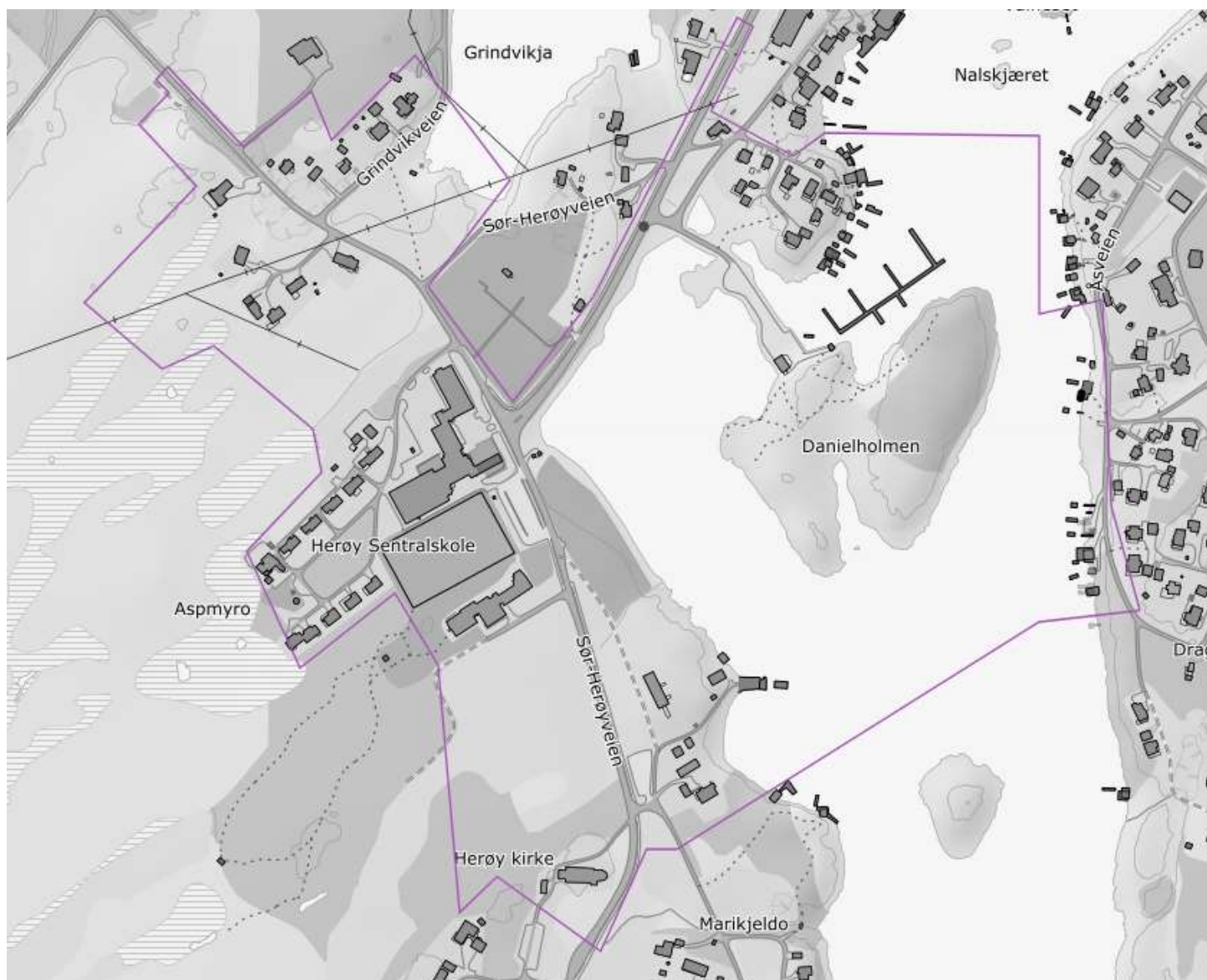


Herøy kommune

► Forslag til planprogram

Områderegulering for Danielholmen og deler av Sør- og Nord-Herøy

Oppdragsnr.: 52303058 Dokumentnr.: 1 Versjon: 1 Dato: 2023-06-30



Forslag til planprogram

Områderegulering for Danielholmen og deler av Sør- og Nord-Herøy
Oppdragsnr.: 52303058 Dokumentnr.: 1 Versjon: 1

Oppdragsgiver: Herøy kommune
Oppdragsgivers kontaktperson: Morten Hanssen og Jan Sigurd Pettersen
Rådgiver: Norconsult AS, Konrad Klausens vei 8, NO-8003 Bodø
Oppdragsleder: Soia Rahasindrainy
Fagansvarlig: Soia Rahasindrainy
Andre nøkkelpersoner: Gøran Antonsen

1	2023-06-30	Forslag til planprogram	Sofra	Gan	Sofra
Versjon	Dato	Beskrivelse	Utarbeidet	Fagkontrollert	Godkjent

Dette dokumentet er utarbeidet av Norconsult AS som del av det oppdraget som dokumentet omhandler. Opphavsretten tilhører Norconsult AS. Dokumentet må bare benyttes til det formål som oppdragsavtalen beskriver, og må ikke kopieres eller gjøres tilgjengelig på annen måte eller i større utstrekning enn formålet tilsier.

► **Sammendrag**

Kommunestyret vedtok i møte den 14.12.2021 (sak 21/60) og senere den 13.12.2022 (sak 67/2022) at kommunen skal igangsette planarbeid for Danielholmen mellom Sør- og Nord-Herøy.

Kommunen har i brev datert 31.01.2023 varslet om oppstart av planarbeidet, men pga. erkjennelse i ettertid om at planarbeidet utløser krav til konsekvensutredning og planprogram så startes planarbeidet på nytt. Planen utarbeides som en områdereguleringsplan som hjemler utbygging direkte, men med krav om detaljregulering for enkelte deler av planområdet.

Hensikten med planarbeidet er primært å utvikle Danielholmen til et attraktivt boligområde i kombinasjon med næring og tjenesteyting, herunder beverning og kontor, fortrinnsvis i første etasje eller i eget bygg. Resterende deler av holmen vil bli regulert til og videreført som friluftsområde.

Det ønskes også ryddet opp i eksisterende og eldre reguleringsplaner slik at disse blir oppdatert i henhold til faktisk bruk.

Planarbeidet har for øvrig som hensikt å regulere arealer avsatt offentlig tjenesteyting, grav- og urnelund i kommuneplanens arealdel, samt formalisere tillatelse til å etablere flytekai ved prestegården, som ligger sørvest for Danielholmen

Planarbeidet utløser krav til konsekvensutredning med planprogram. I denne forbindelse foreslås temaet friluftsliv utredet.

► Innhold

1	Innledning	5
1.1	Generell opplysning	5
1.2	Eiendomsforhold	5
2	Planprogram	6
3	Hensikten med planarbeidet	7
3.1	Utvikling av Danielholmen	7
3.2	Opprydding av eksisterende og eldre reguleringsplaner	7
3.3	Formalisering av gitt byggetillatelse	7
3.4	Oppfølging av gjeldende kommuneplan	7
4	Beskrivelse av planområdet og influensområdet	8
4.1	Planområdet og tilstøtende områder	8
4.2	Interesser i planområdet	10
4.2.1	<i>Reindrift</i>	10
4.2.2	<i>Friluftsliv</i>	11
4.2.3	<i>Kulturminner</i>	12
4.2.4	<i>Naturmangfold</i>	13
4.2.5	<i>Arealressurs</i>	14
4.3	Grunnforhold	15
5	Utredningskrav	16
5.1	Vurdering av utredningsplikt	16
5.2	Metode	17
5.3	Utredningsalternativer	17
6	Nasjonale og regionale føringer, forholdet til overordna og eksisterende planer	18
6.1	Nasjonale forventninger til regional og kommunal planlegging samt FNs bærekraftsmål	18
6.2	Rikspolitiske retningslinjer	18
6.3	Regional plan – Fylkesplan for Nordland	18
6.4	Kommunal plan – Kommuneplanens arealdel 2019 - 2029	19
6.5	Reguleringsplaner	20
7	Planprosess, fremdrift og medvirkning	21

1 Innledning

1.1 Generell opplysning

Forslagstiller	<u>Herøy kommune</u> Morten Hanssen / Jan Sigurd Pettersen 900 29 860 / 911 87 868 morten.hanssen@heroy-no.kommune.no / jan.sigurd.pettersen@heroy-no.kommune.no
Plankonsulent	<u>Norconsult AS</u> Soia Rahasindrainy 954 85 992 soia.rahamindrainy@norconsult.com

1.2 Eiendomsforhold

Planområdet omfatter hele eller deler av gnr 4 bnr 1 fnr 18, 32, 33, 55, 71, 73, 75, 113, gnr 4 bnr 2 fnr 4, gnr 4 bnr 16, 32 (Herøyholmveien), 37, 38, 39, 40, 48, 75, 76, 121, 140, 141, 174 (fylkesveien med sideareal / Fagervikveien), 192, 203, 204, 221, 225, 227, 234, 240, 241, 244, 251, 253, 254, 257, 258, 265, 266, 271, 272, 275, 279, 284, 294, 297, 317, 343, 358, 369, 372, 417, 421, gnr 5 bnr 10, 14, 16, 52, 102, 262, 313, 448, 516, 521, 528, 529, 531, 532, 533, 534, 505, 521, 571, 481, 637, 704, (fylkesveien med sideareal / Sør-Herøyveien), immatrikulerte eiendommer som utgjør Grindvikveien og Skolnesveien.

2 Planprogram

For alle regionale planer og kommuneplaner, og for reguleringsplaner som kan få vesentlige virkninger for miljø og samfunn, skal det i henhold til Plan- og bygningsloven, § 4-1, utarbeides et planprogram som grunnlag for planarbeidet. Forskriftens § 17 første ledd siste punktum sier: «Konsekvensutredningens innhold og omfang skal tilpasses den aktuelle planen og være relevant for de beslutninger som skal tas»

Planprogrammet utgjør første steg i arbeidet med detaljreguleringsplanen og konsekvensutredning.

Planprogrammet skal klargjøre formålet med planarbeidet og avklare rammer og premisser for den videre prosessen. I planprogrammet foreslås hvilke tema og problemstillinger som bør løses i planarbeidet, og hvilke utredninger som anses nødvendig for å gi et godt beslutningsgrunnlag.

Videre skal planprogrammet beskrive medvirkning og informasjon, spesielt i forhold til grupper som antas å bli særlig berørt. Det er av stor betydning at alle som har innspill og synspunkter på de ulike problemstillingene medvirker i en tidlig fase.

Planprogrammet legges ut til offentlig ettersyn og høring samtidig med varsel om oppstart av planarbeidet. Eventuelle innspill til planprogrammet behandles før kommunen fastsetter planprogrammet.

3 Hensikten med planarbeidet

Kommunestyret vedtok i møte den 14.12.2021 (sak 21/60) og senere den 13.12.2022 (sak 67/2022) å igangsette planarbeid for Danielholmen.

3.1 Utvikling av Danielholmen

Hensikten med planarbeidet er å utvikle Danielholmen til et attraktivt boligområde i kombinasjon med næring og tjenesteyting, herunder bevertning og kontor, fortrinnsvis i første etasje eller i eget bygg. Resterende deler av holmen vil bli regulert til og videreført som friluftsområde.

Utviklingen på holmen vil bli sett i sammenheng med utviklingen i omkringliggende områder. Dvs. områder som lenge har vært regulert til utbyggingsformål (bolig og forretning), men som ikke er bygd ut, vil bli omregulert til grønnstruktur.

3.2 Opprydding av eksisterende og eldre reguleringsplaner

Planarbeidet har også til hensikt å rydde opp i eksisterende og eldre reguleringsplaner slik at disse blir oppdatert i henhold til faktisk bruk.

Dette gjelder først og fremst innregulering av etablerte naust med nausttomter og tilhørende flytekai øst for Danielholmen og Herøysundet, dvs. områder på vestsiden av Åsveien / fylkesvei 7280. Naustbebyggelsen med tilhørende anlegg er for det meste etablert gjennom dispensasjoner.

Videre vil eksisterende fylkesvei bli regulert iht. dagens situasjon hvor veien reguleres til offentlig kjørevei og øvrige arealer innenfor eiendomsgrensen (sidearealer) til annen veggrunn.

For øvrig er området mellom skolen og boligfeltet nord for skolen, som er regulert til kombinert formål: Offentlig bygg og bolig (felt O2/B4) i reguleringsplan med plan ID 50419 (jf. rød og gul skravur i figur 9) ønskes lagt til rette for barnehage.

Foruten dette videreføres i hovedtrekk gjeldende reguleringsplaner slik de foreligger.

3.3 Formalisering av gitt byggetillatelse

Gitt tillatelse til å etablere flytekai ved prestegården, som ligger sørvest for Danielholmen skal også medtas i planforslaget. Det aktuelle området i sjø er avsatt til fiske – låssettingsplass (LÅS) i kommuneplanen, og derfor ble det søkt om dispensasjon ifm. søknad om tiltak. Gitt tillatelse ønskes innarbeidet i områdereguleringsplanen.

3.4 Oppfølging av gjeldende kommuneplan

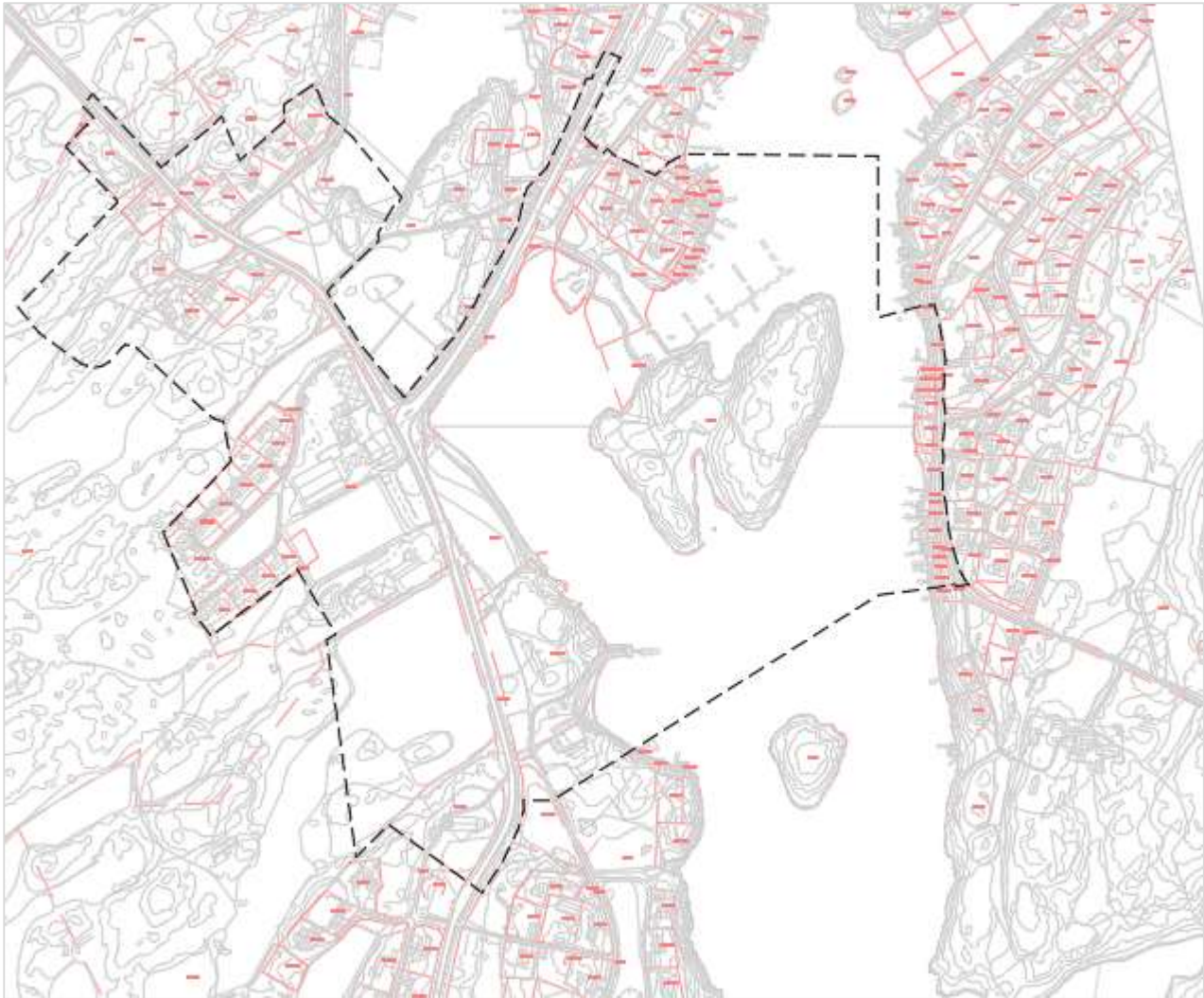
Herøy skole med tilhørende anlegg er avsatt til offentlig tjenesteyting i kommuneplanen. Skoleområdet er uregulert, og ønskes derfor regulert.

Videre er et stort område nord for Herøy kirke avsatt til fremtidig utvidelse av kirkegården, i kommuneplanen. Ifm. planarbeidet vil det bli gjort rede for arealbehovet når det gjelder fremtidig utvidelse, slik at en får en avklaring om en kan frigi deler av området til landbruk / grønnstruktur.

4 Beskrivelse av planområdet og influensområdet

4.1 Planområdet og tilstøtende områder

Planområdet som er på ca. 432 daa er vist med stiplet linje i figur nedenfor. Planområdet omfatter Danielholmen samt deler av Sør- og Nord-Herøy med tilstøtende sjøareal.

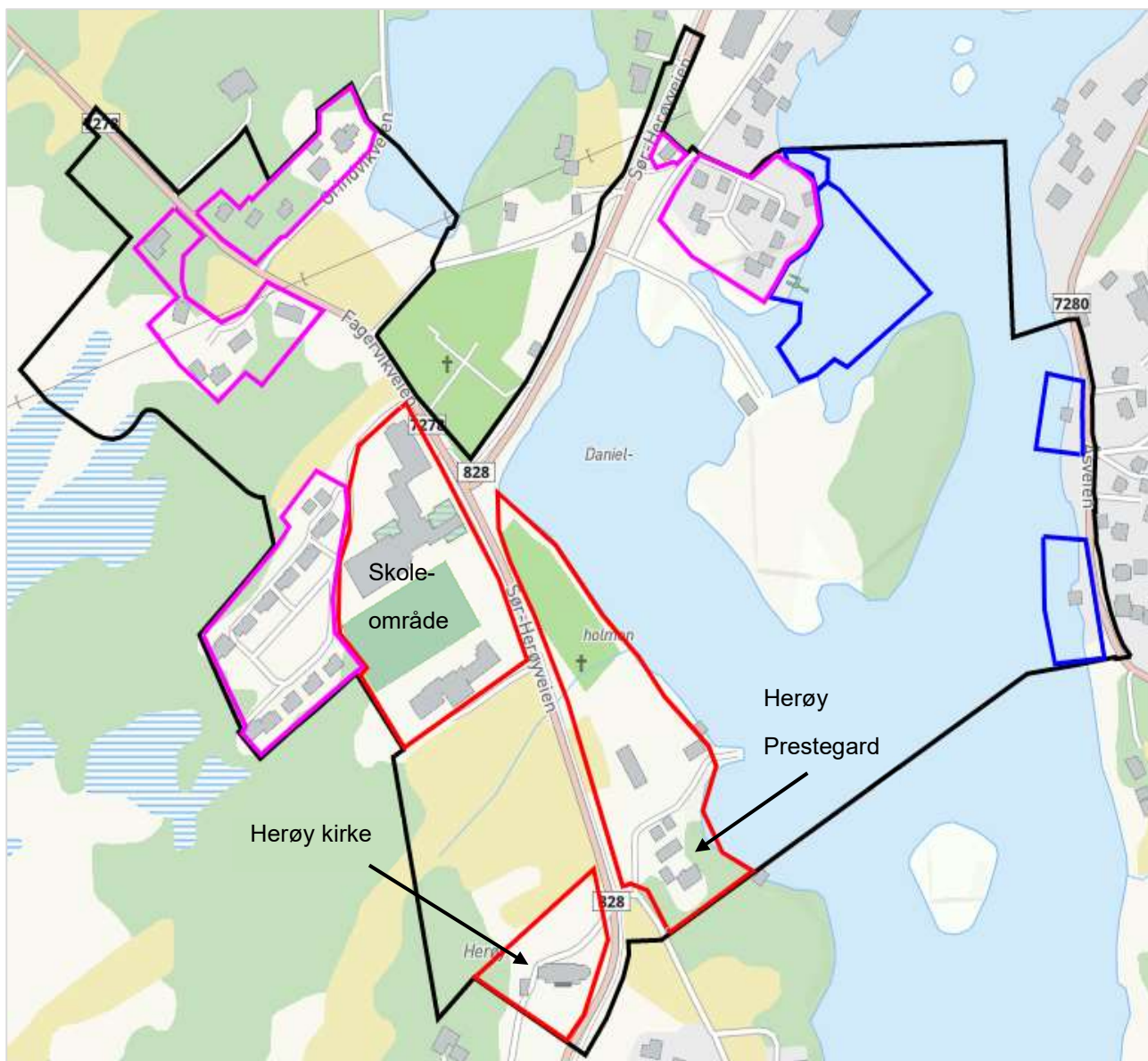


Figur 1: Planområdet. Planavgrænsningen er vist med stiplede linjer. Utarbeidet av Norconsult.

Planområdet er delvis bebyggt. Bebyggelsen består av boliger (vist med rosa polygoner i figur nedenfor) og offentlig tjenesteyting, herunder skole, prestegård, kirke samt gravlund (vist med røde polygoner). Det er for øvrig etablert naustområder og flytebrygger i planområdet (jf. blå polygoner). Resterende deler av planområdet er ubebyggt og består for det meste av åker, engmark og noe skog samt naturpregede områder, herunder natureng og skog på Danielholmen.



Figur 2: Planområdets beliggenhet. Kartgrunnlag: Kommunekart, bearbeidet av Norconsult.



Figur 3: Arealbruk. Kartgrunnlag: Kommune kart, bearbejdet av Norconsult.

4.2 Interesser i planområdet

4.2.1 Reindrift

Reindriftnæringa har beiterettigheter med tilhørende flyttleier over omtrent hele Herøy. Flyttleie mellom Sør- og Nord-Herøy har vært i området ved Karsvika og videre via Gotteløya til Nord-Herøy.

I forbindelse med politisk vedtak om å igangsette regulering av Danielholmen ble det avholdt et møte mellom Røssåga Siida som har beiterettigheter på Herøy, og Herøy kommune. Røssåga Siida orienterte i møtet om at Danielholmen i 2022 ble benyttet som flyttleie da Karsvika ikke kan benyttes pga. bebyggelse/terrenginngrep som hindrer flytting av rein.

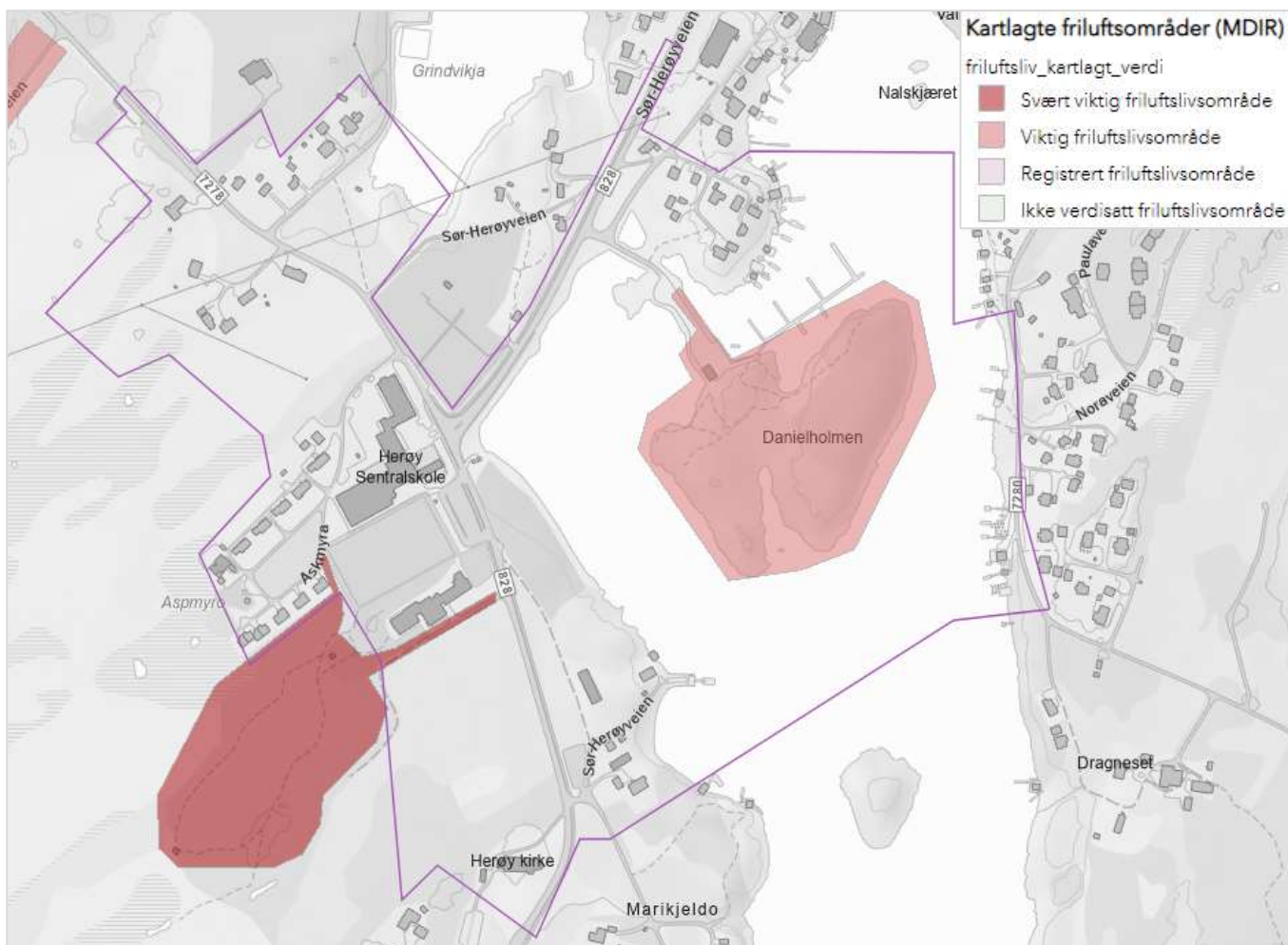
Det ble for øvrig opplyst om at Danielholmen også tidligere ble benyttet, bl.a. på 1970-tallet. Røssåga Siida bemerket at det er en flyttlei som fungerer godt selv om det er noe vanskelig tilkomst. Flyttleia er ikke inntegnet på reindriftskartet.

Så lenge Karvika ikke kan benyttes foretrekker Røssåga Siida Danielholmen fordi man har erfart at den fungerer, alternativt må området lenger sør ved Hesteholmen ses nærmere på.

Saksbehandler i Herøy kommune hadde en telefonsamtale med Statsforvalteren januar 2023 hvor temaet ble diskutert. I samtale med Statsforvalteren ble det avklart at man ved en felles befaring må finne en omforent løsning, og at flyttleia søkes endret iht. reindriftsloven, som en egen søknad.

4.2.2 Friluftsliv

Danielholmen er registrert som viktig friluftsområde - Leke- og rekreasjonsområde. Området er beskrevet slik: «Holme i Herøysundet, småbåthavn, fiskeplass. Yndet sted for grilling, bålbrekking og rekreasjon. Ingen tilrettelegging ... Grønn lunge i sentrum».

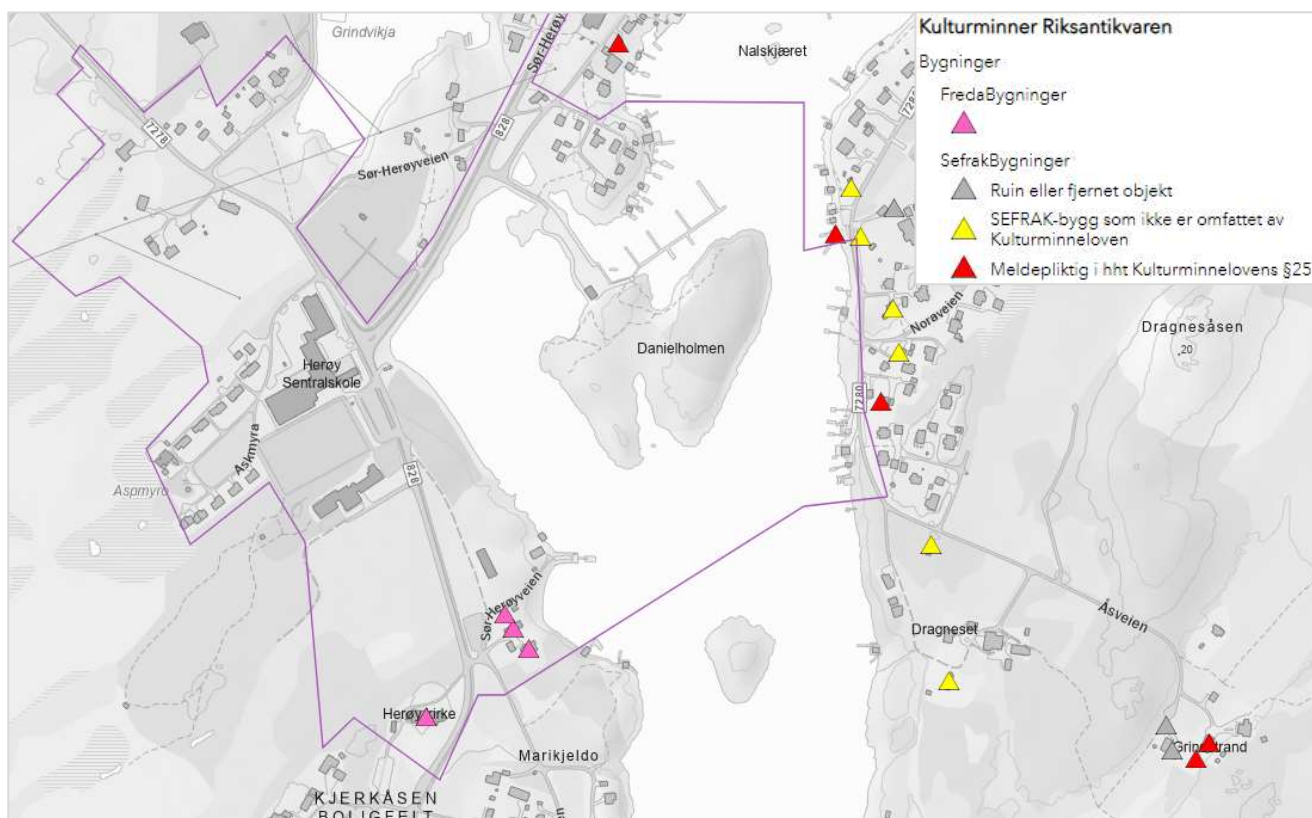


Figur 4: Friluftstinteresser. Kilde: Nordlandsatlas, bearbejdet av Norconsult.

Sør for skoleområdet går det en gruset sti som inngår i et område som er registrert som svært viktig friluftsområde.

4.2.3 Kulturminner

Herøy kirke og gamle prestegård som består av hovedbygningen, borgstua og stabburet er fredet (jf. rosa trekanter i figur nedenfor). Det er for øvrig registrert SEFRAK-bygninger i tilstøtende områder (jf. øvrige trekanter).



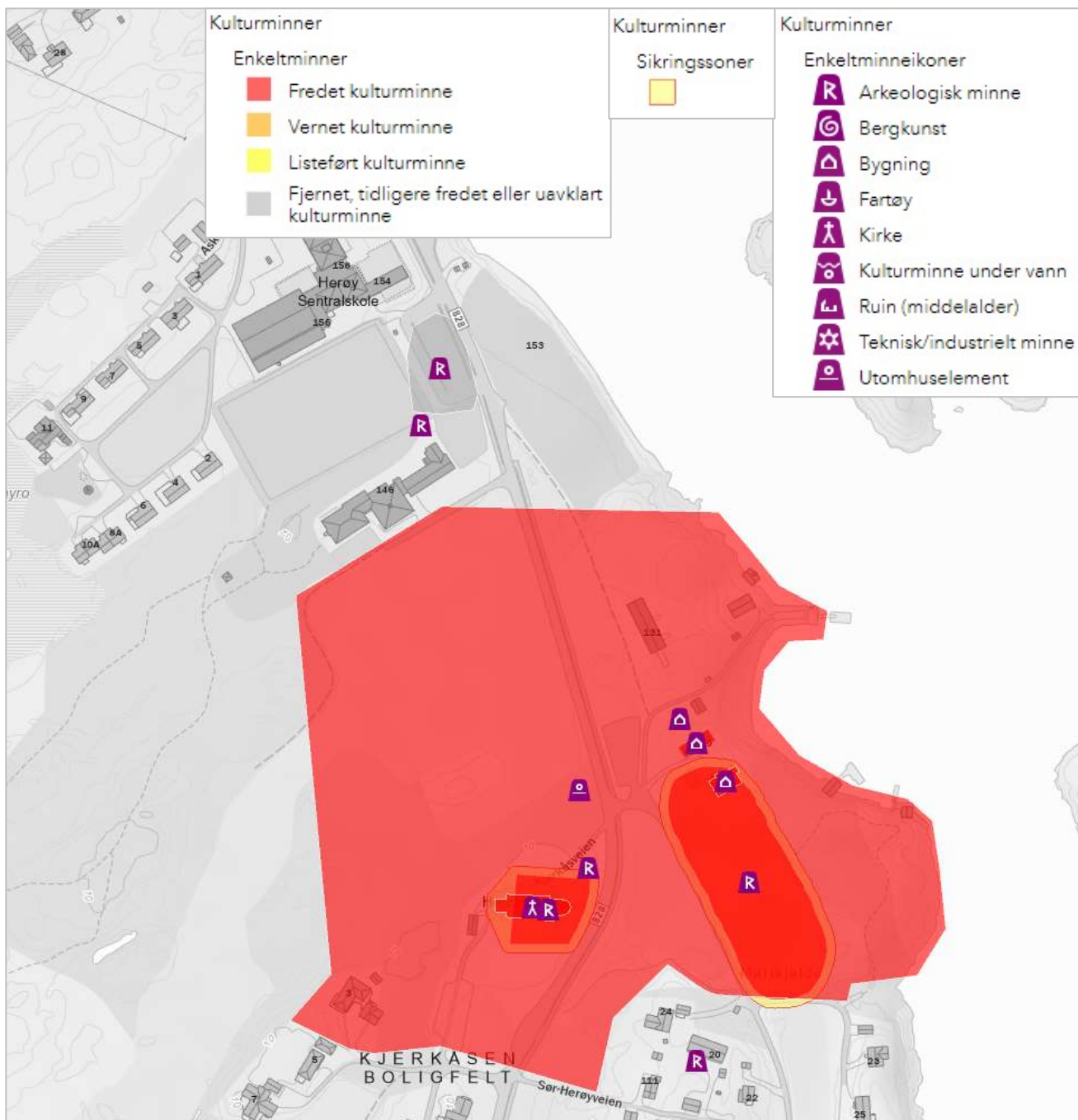
Figur 5: Kulturminner – Bygninger. Kilde: Nordlandsatlas.

Videre er hele området ved prestegården fredet (områdefredning), jf. stor, rød polygon i figur nedenfor.

Det er registrert gravminne og kirkegård ved kirka (jf. områder merket med R i figur nedenfor).

Ved prestegården er det også markert et avlangt område som er registrert som bosetting – aktivitetsområde. Dette området er fredet. I området er det registrert en gårdshaug (jf. område merket med R), som er fredet.

Mot nord ved skoleområdet er det også registrert gravminner (merket med bokstav R). Vernestatus på disse er imidlertid uavklart. Gravminnene er heller ikke datert.



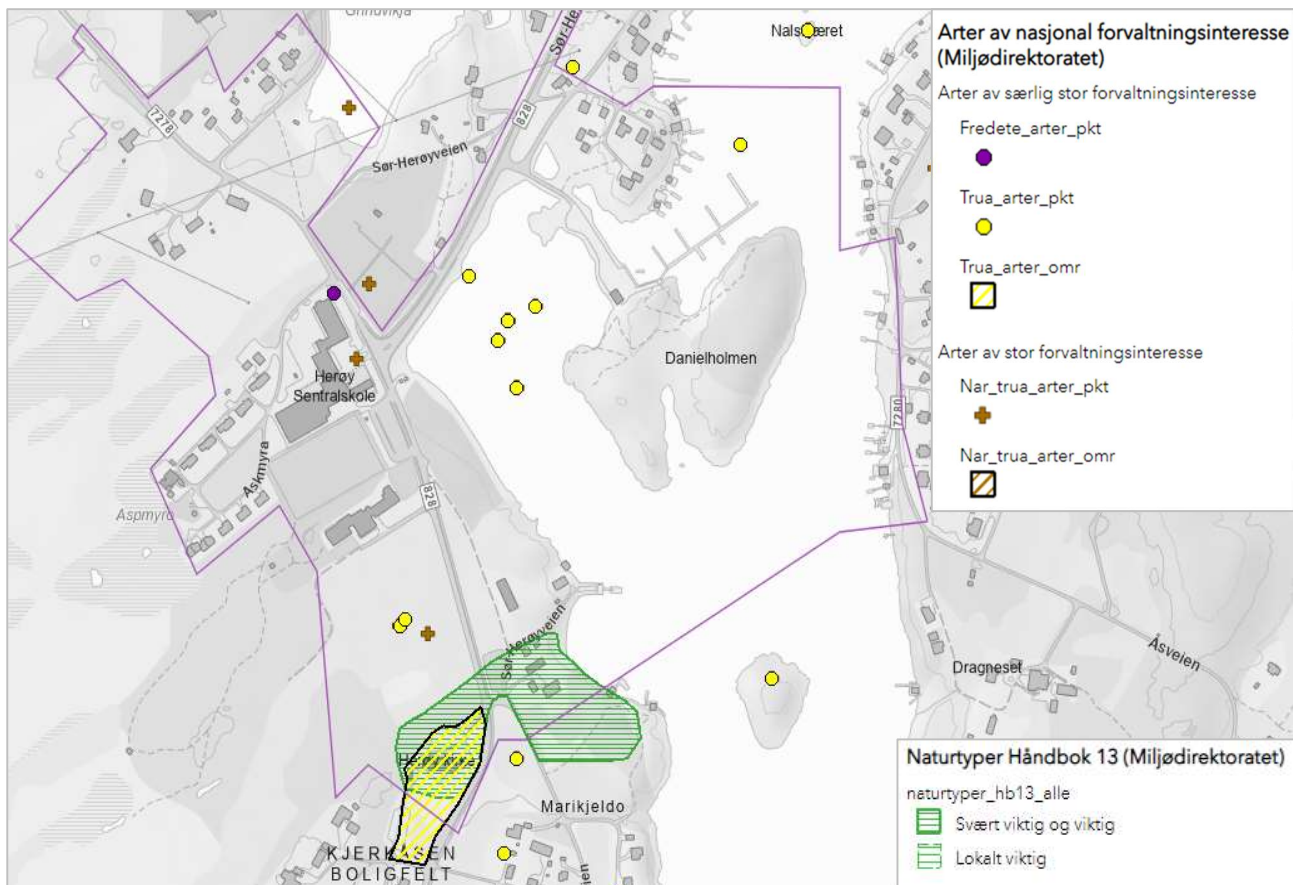
Figur 6: Kulturminner. Kilde: Nordlandsatlas.

4.2.4 Naturmangfold

Det er registrert arter av særlig stor og stor forvaltnings- interesse i planområdet, herunder en fredet art (nord i skoleområdet, vist med lilla sirkel i figur nedenfor).

På selve Danielholmen er det ikke registrert noen naturverdier. Vest for holmen (på Danielholmenfjæra) er det imidlertid gjort noen registreringer (jf. gule sirkler).

For øvrig er det registret naturtype: Parklandskap ved kirka /prestegården (jf. grønn skravur i figur nedenfor). Lokaltiteten får verdi B (viktig) på grunn av at det er kommunens eneste parkanlegg av eldre dato, samtidig som det er i god hevd.

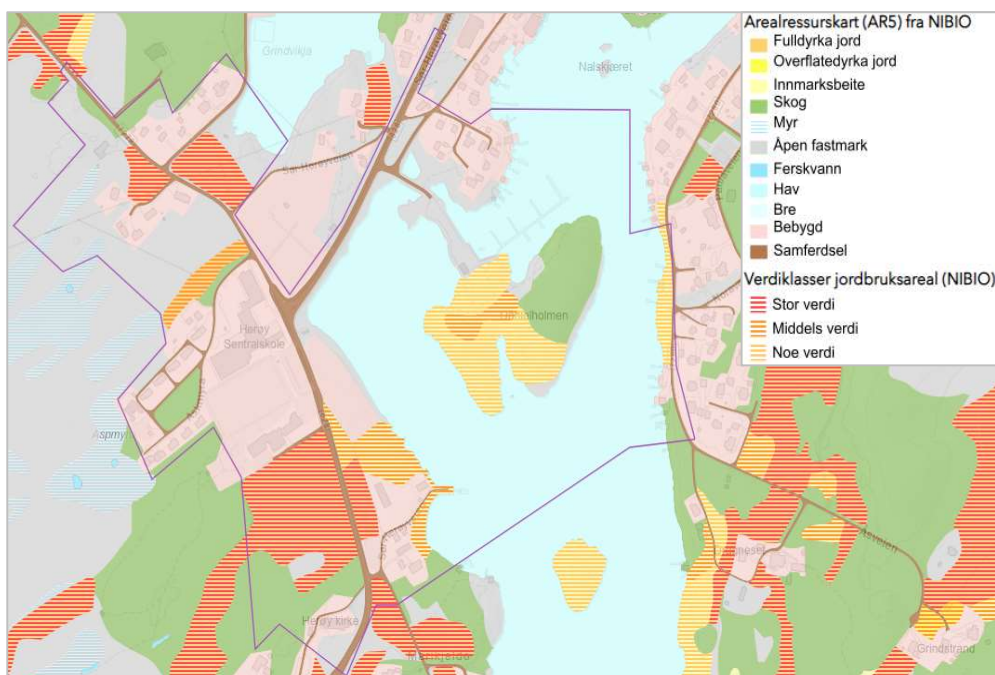


Figur 7: Naturmangfold. Kilde: Nordlandsatlas, bearbejdet av Norconsult.

4.2.5 Arealressurs

Det er i planområdet registrert fulldyrka mark, innmarksbeite samt skog. På Danielholmen er det registrert skog (østre del) samt innmarksbeite (vestre del). Innmarksbeita har middels og noe verdi.

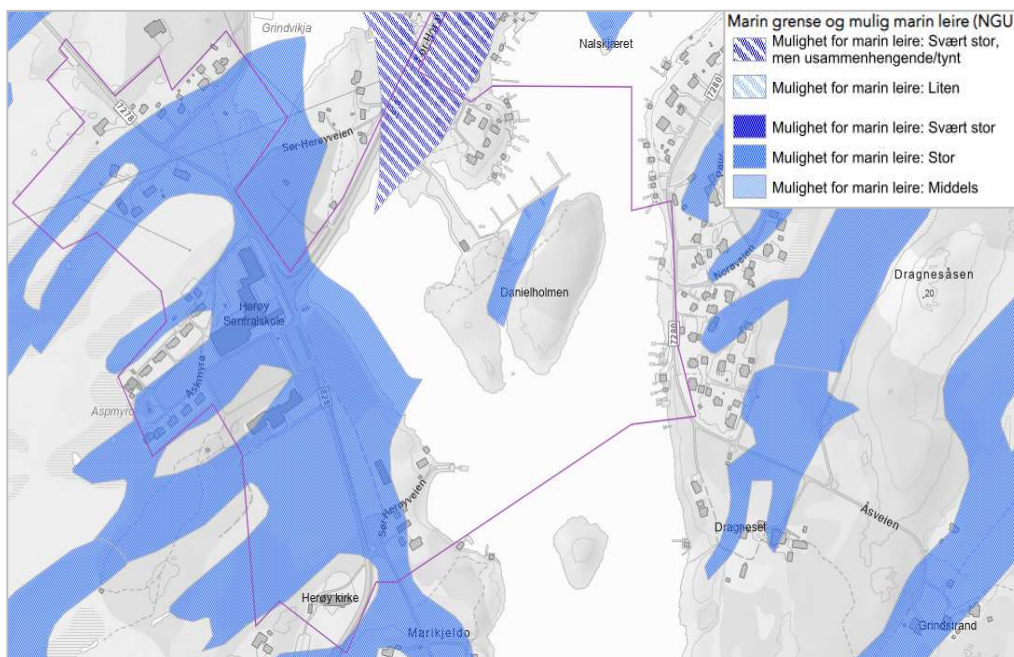
Område nord for kirka som skal reguleres til grav- og urnelund er registrert som fulldyrka jord, som har stor verdi.



Figur 8: Arealressurskart. Kilde: Nordlandsatlas, bearbeidet av Norconsult.

4.3 Grunnforhold

Hele planområdet ligger under maringrense. Deler av planområdet, herunder en liten stripe på Danielholmen befinner seg i et område med stor mulighet for å finne marin leire.



Figur 9: Geologi. Mulighet for marin leire. Kilde: Nordlandsatlas.

5 Utredningskrav

5.1 Vurdering av utredningsplikt

Planarbeidet er vurdert opp mot forskrift om konsekvensutredninger og vurderes å komme inn under § 6, bokstav a: Områdereguleringsplaner som fastsetter rammer for tiltak i vedlegg I pkt. 25: Nytt boligområde som ikke er i samsvar med overordnet plan. Planarbeidet utløser derfor krav om konsekvensutredning med planprogram.

En vurderer for øvrig at områdereguleringsplanen fastsetter rammer for tiltak i vedlegg II pkt. 11 bokstav j) næring og tjenesteyting.

Oppramsede temaer i forskriftens § 21 er gjennomgått. Nedenfor gis en vurdering av temaene som en mener er berørt.

<i>Tema</i>	<i>Kommentarer</i>	<i>Vurdering av konsekvensutredningsplikt</i>
<i>Naturmangfold</i>	<p>Det er ikke registrert truede arter eller naturtyper på Danielholmen hvor ny bebyggelse planlegges etablert.</p> <p>Det er i Danielholmenfjæra, vest for holmen, det er registrert truede fuglearter. Dette området vil imidlertid bli bevart og holdt urørt.</p> <p>For øvrig er det registrert truede fuglearter i område som skal reguleres til grav- og urnelund. To av registreringene er av eldre dato. Den siste registreringen er datert 2022, men observasjonen gjelder den samme arten som allerede er registrert fra før (storspove). Området er også fredet etter kulturminneloven. Bruken av omtalt område er imidlertid avklart i kommuneplanens arealdel som ble vedtatt i 2020.</p>	Temaet foreslås redegjort for i planbeskrivelsen.
<i>Samisk naturgrunnlag</i>	Planarbeidet berører områder som har vært brukt av reindrifta (Danielholmen).	Temaet foreslås redegjort for i planbeskrivelsen.
<i>Friluftsliv</i>	Danielholmen hvor ny bebyggelse planlegges etablert er registrert som viktig friluftsområde. Videre er det lagt en hensynssone: Hensyn friluftsliv på holmen.	Temaet foreslås konsekvensutredet.
<i>Jordressurser</i>	Deler av Danielholmen er registrert som innmarksbeite med noe og middels verdi.	Da den registrerte innmarksbeite ikke har stor verdi og at en ikke kjenner til at Danielholmen har stor verdi som jordbruksareal foreslås temaet redegjort for i planbeskrivelsen.

Med bakgrunn i ovennevnt vurdering foreslår Herøy kommune at temaet friluftsliv skal konsekvensutredes.

Øvrige / relevante temaer, herunder naturmangfold, kulturminner, landskap, forurensning, vannmiljø, jordressurser, samisk naturgrunnlag, beredskap og ulykkesrisiko, virkninger som følge av klimaendringer, tilgjengelighet for alle, barn og unges oppvekstvilkår, arkitektonisk og estetisk utforming vil bli gjort rede for i planbeskrivelsen.

5.2 Metode

Konsekvensutredningen vil bli gjennomført iht. metoden beskrevet i Miljødirektoratets veileder M-1941.

5.3 Utredningsalternativer

Det er kun ett alternativ som skal vurderes ifm. planarbeidet, i tillegg til 0-alternativet. Det er å legge til rette for utbygging på deler av Danielholmen.

I tråd med føringene i ovennevnt veileder er det lagt til grunn at *«0-alternativet skal inkludere relevante, vedtatte planer og tiltak i utredningsområdet som påvirker fremtidig miljøtilstand»* samt *«0-alternativet er forventet situasjon i influensområdet dersom planen eller tiltaket ikke blir gjennomført. Det tar utgangspunkt i dagens miljøtilstand og beskriver den mest realistiske utviklingen i utredningsområdet»*.

6 Nasjonale og regionale føringer, forholdet til overordna og eksisterende planer

6.1 Nasjonale forventninger til regional og kommunal planlegging samt FNs bærekraftsmål

Regjeringen legger vekt på at en står overfor fire store utfordringer:

- Å skape et bærekraftig velferdssamfunn
- Å skape et økologisk bærekraftig samfunn gjennom blant annet en offensiv klimapolitikk og en forsvarlig ressursforvaltning
- Å skape et sosialt bærekraftig samfunn
- Å skape et trygt samfunn for alle

Regionale og lokale myndigheter, herunder kommuner, har sentrale oppgaver med å håndtere disse utfordringene.

Regjeringen har bestemt at FNs 17 bærekraftsmål, som Norge har sluttet seg til, skal være det politiske hovedsporet for å ta tak i vår tids største utfordringer, også i Norge. Det er derfor viktig at bærekraftmålene blir en del av grunnlaget for samfunns- og arealplanleggingen.

FNs bærekraftsmål vil legge føringer for videre planarbeid.

6.2 Rikspolitiske retningslinjer

Følgende rikspolitiske retningslinjer er relevante for dette planarbeidet:

- Statlig planretningslinje for samordnet bolig-, areal- og transportplanlegging
- Rikspolitisk retningslinje for barn og unges interesser i planlegging
- Statlige planretningslinjer for klima- og energiplanlegging og klimatilpassing
- Retningslinje for behandling av støy i arealplanlegging
- Retningslinje for behandling av luftkvalitet i arealplanlegging

6.3 Regional plan – Fylkesplan for Nordland

Det overordnede målet for arealforvaltningen i Nordland er at arealforvaltningen skal være bærekraftig og gir forutsigbare rammer for næringslivet og befolkningen. Forvaltningen skal skje på grunnlag av kunnskap og oppdaterte kommuneplaner.

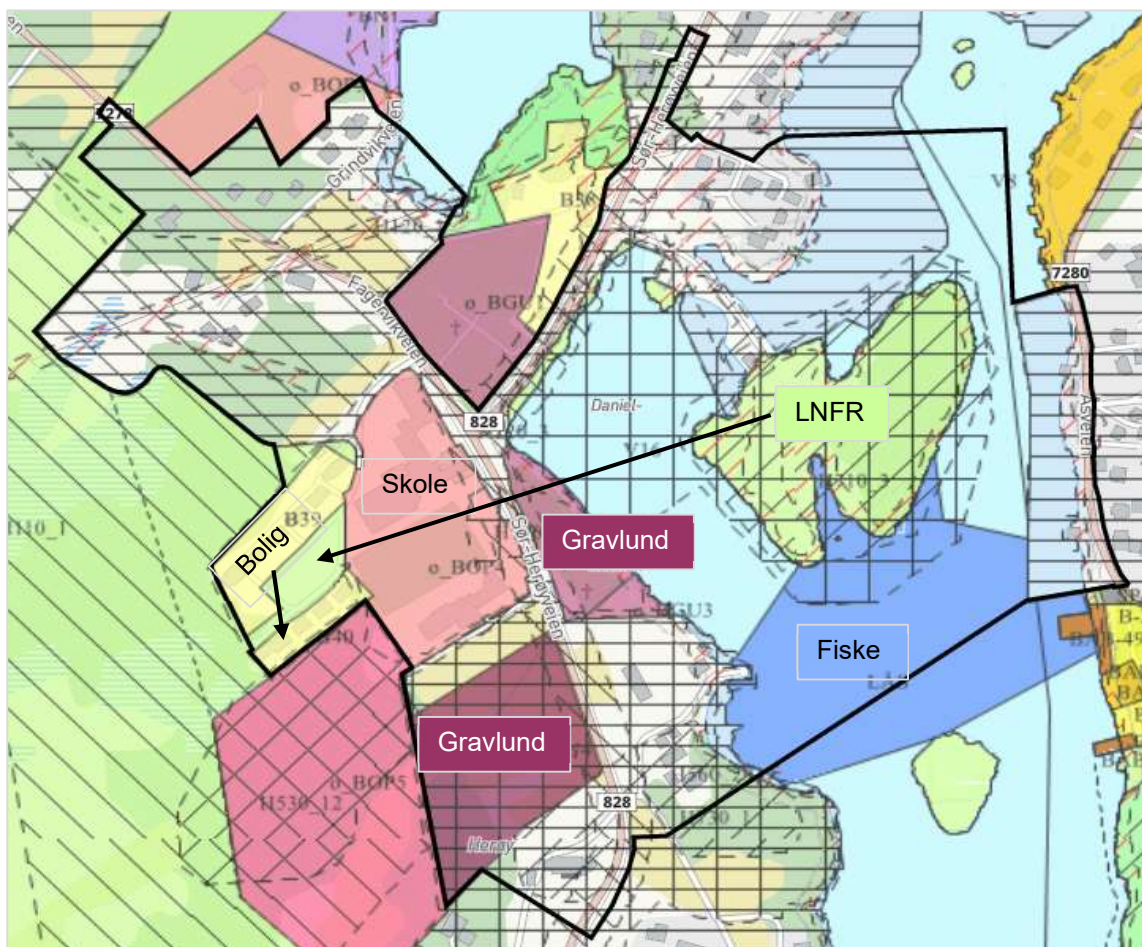
Det er fokusert på fem temaområder:

1. **By- og tettstedsutvikling:** Byer og tettsteders funksjon som positive drivkrefter for Nordlandssamfunnet skal utvikles basert på stedets kvaliteter og lokale fortrinn.
2. **Naturressurser, kulturminner og landskap:** Ressursgrunnlaget i Nordland skal benyttes og forvaltes med god balanse mellom bruk og vern, slik at natur- og kulturmiljø, kulturminner, landskapskvaliteter og fornybare ressurser ivaretas for framtidige generasjoner.

3. **Næringsutvikling:** Arealforvaltningen skal legge til rette for et mangfoldig næringsliv og nødvendig infrastruktur, og ha fokus på muligheter for vekst og verdiskaping på grunnlag av ressursgrunnlaget i fylket.
4. **Kystsonen:** I kystsonen skal det være en samordnet og helhetlig arealdisponering, der land og sjø ses i sammenheng.
5. **Klima og klimatilpasning:** Arealforvaltningen i Nordland skal innarbeide tiltak og virkemidler for å redusere utslipp av klimagasser og styrke tilpasningsevnen til et endret klima.

6.4 Kommunal plan – Kommuneplanens arealdel 2019 - 2029

Planområdet er avsatt til LNFR (Danielholmen) med hensynssone: Hensyn friluftsliv, offentlig tjenesteyting (skoleområde), eksisterende og fremtidig grav- og urnelund i kommuneplanens arealdel. Sjøarealene er avsatt til bruk og vern av sjø og vassdrag med tilhørende strandsoner samt fiske. På resterende deler av planområdet er det lagt en hensynssone: Videreføring av reguleringsplan (sone hvor gjeldende reguleringsplan fortsatt skal gjelde), jf. pkt. 4.5.



Figur 10: Utsnitt av gjeldende kommuneplan. Kilde: Kommunekart, bearbejdet av Norconsult.

6.5 Reguleringsplaner

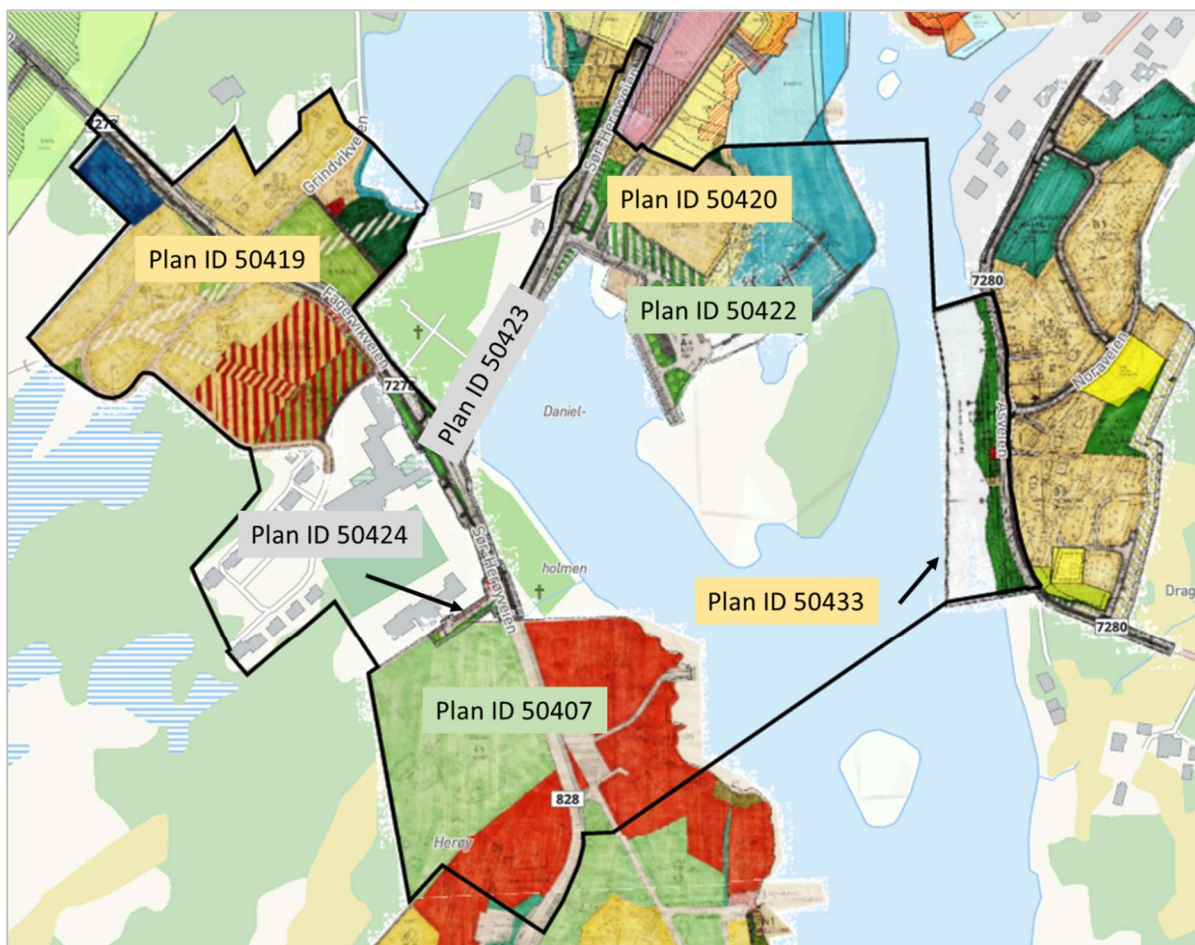
Planarbeidet berører følgende reguleringsplaner:

- Reguleringsplan for Grindvika med plan ID 50419 vedtatt 14.12.1988
- Reguleringsplan for Fortau – Gang- og sykkelvei langs Rv 828 med plan ID 50423 vedtatt 03.07.1998
- Reguleringsplan for Småbåthavn mellom Herøyholmen-Danielholmen med plan ID 50422 vedtatt 08.07.1999
- Reguleringsplan for Avkjørsel Herøy Sentralskole – Barnetrinnet med plan ID 50424 vedtatt 13.03.2003
- Reguleringsplan for Prestegården Sør-Herøy med plan ID 50407 vedtatt 10.02.1987
- Reguleringsplan for Åsen, Nord-Herøy med plan ID 50433 vedtatt 08.07.1985
- Reguleringsplan for Boligfelt B3 – Herøyholmen med plan ID 50420 vedtatt 25.04.1997

De fire førstnevnte reguleringsplanene vil bli opphevet i sin helhet.

Planområdet er regulert til bolig, forretning, offentlige bygninger, klubbhus, kommunalteknisk anlegg, naust, grønnstruktur, jordbruk, trafikkområder, fareområder – høyspentledning, bevaring og småbåthavn.

Figur nedenfor viser oversikt over gjeldende reguleringsplaner.



Figur 11: Oversikt over gjeldende reguleringsplaner.

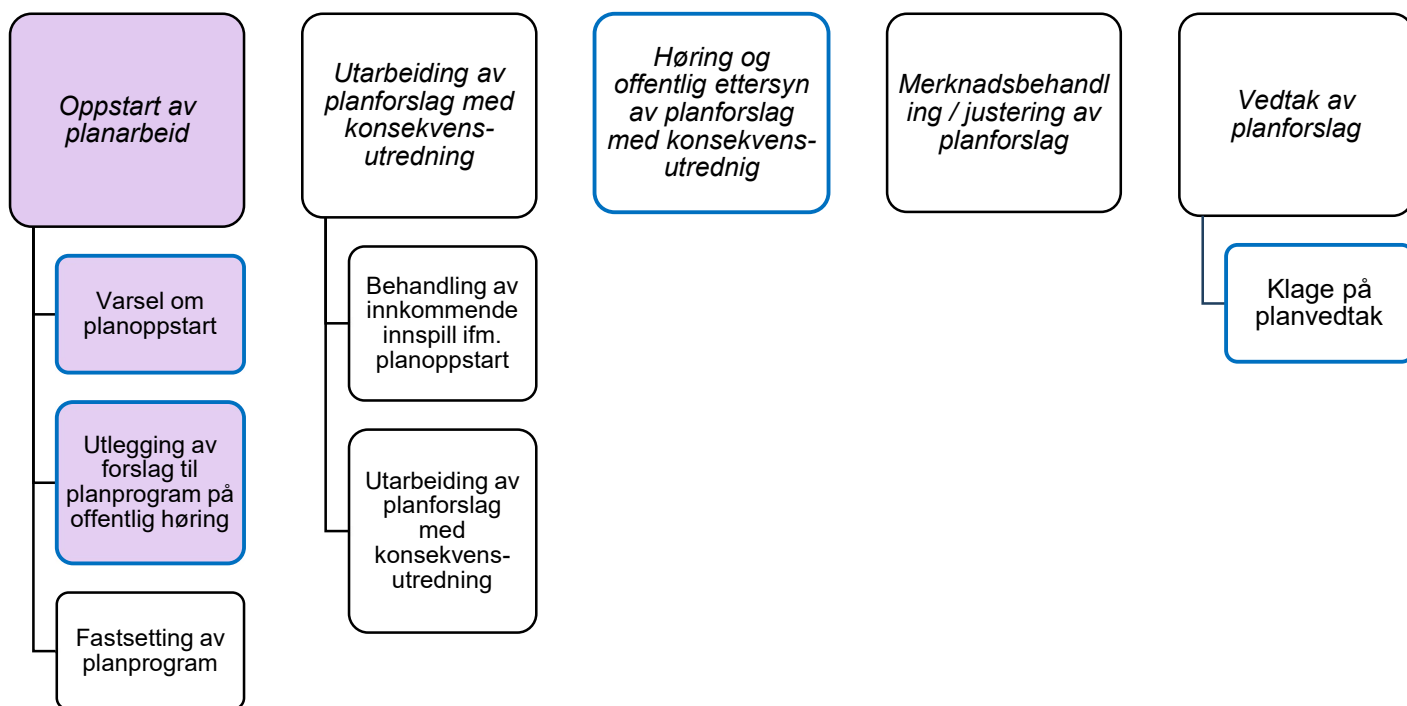
7 Planprosess, fremdrift og medvirkning

Planarbeidet er lagt opp med utgangspunkt i plan- og bygningslovens krav til informasjon og medvirkning. Dvs. allmennheten og berørte parter vil bli sikret informasjon, i første omgang ved varsling om planoppstart og offentlig ettersyn av planforslaget med konsekvensutredning.

Herøy kommunen vurderer i utgangspunktet at det ikke er behov for å åpnet møte eller legge til rette for annen medvirkning.

Figuren nedenfor viser de forskjellige trinnene i reguleringsplanprosessen.

Hvor langt i planprosessen man har kommet, er vist med lilla bokser. Hvor i planprosessen det er anledning til å formelt medvirke er markert med blå omramning.



Figur 12: Planprosess. Utarbeidet av Norconsult.

Foreløpig fremdrift for planarbeidet fremgår av tabellen nedenfor:

Tabell 1: Foreløpig fremdrift

Fase	Tidspunkt
Oppstart av planarbeid	Tidlig sommer 2023
Utarbeiding av planforslag med konsekvensutredning	Høst - vinter 2023
Høring og offentlig ettersyn av planforslag med konsekvesnutredning	Vinter 2023/2024
Vedtak av planforslag	Vår 2024

Forslag til planprogram

Områderegulering for Danielholmen og deler av Sør- og Nord-Herøy
Oppdragsnr.: **52303058** Dokumentnr.: 1 Versjon: 1

Uttalelser til forslag til planprogram skal sendes skriftlig til **Morten Hanssen v/ Herøy kommune, Silvalveien 1 8850 Herøy** eller på e-post til **morten.hanssen@heroy-no.kommune.no** innen **08.09.2023**.

Varslingsmaterialet kan ses / lastes ned fra Herøy kommunes hjemmeside: www.heroy-no.kommune.no.